

「平尾台散策ガイド」出版のお知らせ！

この度、平尾台のフィールド全コースを自分の足で歩き、ルートガイドを作成しました。平尾台には数多くのルートが存在し、個人の体力に応じてコースの選択が自由自在です。自然の中で新鮮な空気を吸って、貴重な花々を楽しみながらの散策はきっと満足することでしょう。このガイド本が、少しでも平尾台散策にお役に立つことが出来ると幸いです。



★A5判 ★オールカラー ★480ページ ★限定500冊 ★丁寧なポイント解説★

好評発売中

＜平尾台散策ガイドをご希望の方は下記の施設や書店でお求め下さい＞

平尾台自然観察センター (北九州市小倉南区平尾台1-4-40) 093-453-3737
ソラランド平尾台 (北九州市小倉南区平尾台1-1-1) 093-452-2715
ブックセンタークエスト小倉本店 (北九州市小倉北区馬借1-4-7) 093-522-3912
ブックセンタークエスト鞆ヶ谷店 (北九州市戸畑区東鞆ヶ谷2-2) 093-861-1004
白石書店 本店 (北九州市八幡西区力丸町23-15) 093-601-2200

＜発送ご希望の方は下記へご連絡下さい＞ 郵送料520円と銀行振込料をご負担下さい。

メール tsik@ae.auone-net.jp ★件名に「平尾台の本」とご記入下さい。



写真による平尾台散策ガイド

安全で楽しい山歩きを
実体験でご紹介・厳選18コース
&野焼き
&花散策集



ウメバチソウ



シラン



ミヤコグサ



オキナグサ



ムラサキセンブリ




花の平尾台を歩いてみませんか？



目次



はじめに	狭間照生	—————	4
1	見晴台からの 岩山 (2月)	—————	5
	岩山		
2	茶ヶ床園地からの 大平山 (2月)	—————	19
	四方台・大平山		
3	平尾台自然の郷から見学 平尾台 野焼き (2月)	—————	33
	北展望台		
4	茶ヶ床園地からの 水晶山 (2月)	—————	45
	貫山・偽水晶山・水晶山・広谷台		
5	吹上峠駐車場からの 大平山探索 (2月)	—————	75
	大平山・馬ノ背台		
6	千貫岩駐車場からの 地の果て (2月)	—————	97
	三笠台・大かんの台・風神山・堂金山・不動山		
7	吹上峠駐車場からの 塔ヶ峯 (3月)	—————	121
	大平山・塔ヶ峯		
8	茶ヶ床園地からの 権現山 (3月)	—————	149
	貝殻山・桶ヶ辻・周防台・権現山		
9	千貫岩駐車場からの ラクダ山・七つ森・塔ヶ峰 (3月)	—————	179
	ラクダ山・塔ヶ峰・七つ森		
10	千貫岩駐車場からの 不動洞 (4月)	—————	207
	大かんの台・風神山・堂金山・不動山・三笠台		
11	吹上峠駐車場からの 桶ヶ辻 (4月)	—————	233
	大平山・四方台・周防台・桶ヶ辻		
12	平尾台自然観察センターからの 貫山 (4月)	—————	265
	四方台・貫山		
13	茶ヶ床園地からの 周防台 (4月)	—————	291
	貝殻山・桶ヶ辻・周防台		



オオイスノフグリ



ヤブレガサ



カキドオシ



センボンヤリ

雲雀(ひばり)の囀りを聞きながらの散策は最高です。

14 平尾台自然観察センターからの 堂金山 (5月)	325
不動山・堂金山	
15 見晴台からの 天狗岩 (5月)	343
権現山・周防台・桶ヶ辻・貝殻山	
16 吹上峠駐車場からの 平尾台17座 (5月)	371
馬ノ背台・大平山・塔ヶ峯・四方台・貫山・偽水晶山・水晶山・広谷台・岩山・周防台・桶ヶ辻・貝殻山・堂金山・不動山・風神山・大かんの台・三笠台	
17 見晴台からの 広谷湿原 (6月)	403
不動山・堂金山	
18 見晴台からの 芝津神社上宮 (6月)	421
貫山・四方台	
19 茶ヶ床園地からの 広谷湿原 (8月)	449
広谷台・四方台・貫山	
20 平尾台 花散策集 <ルート上で出会った山野草>	471
あとがき 小田敬介	480



ジャケツイバラ

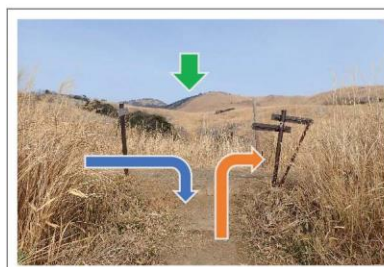


ナンパンギゼル







コオニユリ

★本文写真中の矢印説明★



3、鞍外し **13時35分** **小休憩**
 鉄管道の石灰岩群を通り抜け、一気に上ること13分。ここでやっと平らな場所となる。ここから**オレンジ色**の矢印の通り、右へと進むが、帰路は**青色**の矢印の方向から下ってくる。気まぐれ山歩きは、一体どんなコースを辿ってここまで戻ってきたのか？正面の奥に見えるのは**四方台**への急登。

-  これから歩く進行方向を示しています。
-  現在地に至るまでに既に歩いた道筋。もしくは、これから後に歩く道筋を示しています。
- 写真の中の矢印 () と文中の**同じ色の文字**は連動しています。
-  撮影時期の違いで、同じ場所の状態の変化を示しています。

おにぎり持って、さあ出かけましょう。

2022年1月31日 朝刊

西日本新聞に紹介されました！

西日本新聞 2022年(令和4年)1月31日 月曜日

平尾台 安全に楽しく散策を

八幡西区・小田さんがガイド本発行
18コース紹介、150種類の花の写真も

写真による平尾台散策ガイド
安全で楽しい山歩きを
実体験で紹介、厳選18コース
と野焼き
&花図鑑集

発行された「写真による平尾台散策ガイド」



平尾台を歩き回って散策コースを厳選した小田敬介さん(右)と妻孝子さん

国内有数のカルスト台地・平尾台(小倉南区)の散策コースをまとめた「写真による平尾台散策ガイド」を八幡西区に住む登山愛好家の小田敬介さん(63)が発刊している。

子どもの頃から父と山に登っていたという小田さんは、自身が親になってからは、妻孝子さん(59)と息子3人の5人で、くじゅう連山を中心に登山へよく出かけた。その後、5年ほど山から離れたが、2009年に「山の空気が吸いたい」と登山を再開。登山中の細かな時刻や折々の気持ちを書きと写真にまとめ、「き

まに登山靴」と名付けた自身のホームページに掲載してきた。

新型コロナウイルス禍により、昨年2月ごろからは遠方への登山は控えて平尾台に何度も足を運ぶように。「コースは多彩で、自生する花は貴重な種類も多い。改めて魅力に気づかされた」と振り返る。

「平尾台」の名前は知っていても実際に登った経験のある人は少なく、書店でも平尾台の散策コースを解説した本を見たことはなかった。「ならば自分が」と一念発起。登山の「いろは」を教わった戸畑区の狭間照生さん(83)に相談し、お薦めの18コース(約4キロ、約30分)を厳選。道に迷わないよう目印の木やベンチなどの位置を示した地図を自作し、巻末には約150種類の花の写真も載せた。

小田さんは「平尾台は一度歩いたら好きになる場所。一步踏み出す手助けになればうれしい」と話している。

A5判のオールカラーで480ページ、2200円(税込み)。2月上旬からは市内の一部書店でも購入できる。問い合わせは北九州印刷0993(663)10326。(笠原和香子)

<平尾台散策ガイドをご希望の方は下記の施設や書店でお求め下さい>

平尾台自然観察センター (北九州市小倉南区平尾台1-4-40) 093-453-3737
ソラランド平尾台 (北九州市小倉南区平尾台1-1-1) 093-452-2715
ブックセンタークエスト小倉本店 (北九州市小倉北区馬借1-4-7) 093-522-3912
ブックセンタークエスト鞆ヶ谷店 (北九州市戸畑区東鞆ヶ谷2-2) 093-861-1004
白石書店 本店 (北九州市八幡西区力丸町23-15) 093-601-2200

<発送ご希望の方は下記へご連絡下さい> 郵送料520円と銀行振込料をご負担下さい。

メール tsik@ae.auone-net.jp ★件名に「平尾台の本」とご記入下さい。