

大平山&安見ヶ城山

福岡県 朝倉市 2024年 3月31日

「鯉のぼり」 舞う大平山の山頂広場



ちょっと気の早い「鯉のぼり」だが、山頂を彩って楽しそうに泳いでいた。
登頂者が鳴らす「希望の鐘」が響き渡る

本日のコース <全行程 4時間17分>

朝倉市甘木公園駐車場(テニスコート側) 9:19 → 公園内の登山口 9:30 →
大平山旧登山道へ ショートカット分岐① 9:45 → 171m峰 9:50 →
ショートカット分岐② 9:58 → ショートカット分岐③ 10:20 →
大平山山頂 10:37 <小休憩> 10:53 → 安見ヶ城山山頂 11:14 →
ベンチにて休憩 11:36 <昼食> 12:17 → 大平山山頂手前から下山 12:23 →
甘木公園(テニスコート) 13:27 → 朝倉市甘木公園駐車場(テニスコート側) 13:36

今回の山行は朝倉市の大平山(おおひらやま)。7年ぶりに会うU田さんをゲストにお迎えしての山歩き。大平山の登山口は桜の名所でもある甘木公園にある。山頂からの景色は霞みがかかっていて残念だったが、鯉のぼりの群れと、道中満開の桜がしっかりフォローしてくれた。ついでに峰続きの安見ヶ城山(やすみがじょうやま)まで足を伸ばして満足、満足。



朝倉市甘木公園駐車場(テニスコート側) 9:19 桜が満開で気分が上がる
駐車場にはどんどん車が入ってくる



駐車場から甘木公園内へ 9:20 U田さんの道案内でスタート



公園内の遊歩道を歩いて行く 9:24 露店も営業開始



公園内の登山口 9:30 道なりに歩いて行くと「大平山→」の表示が現れた
ここは本当の登山口ではないらしいが・・・
U田さんの勝手知ったる道を行く




道標の矢印通りに右折



開けた場所に出たと思ったら、ここは花見場所に絶好のポイントだった 9:40
下の公園から 10 分程上ってくると、静かにお花見が出来る場所に着くことになる
ベンチもあるし、ここは穴場かもしれない
(写真は登山道を少し進み、振り返って撮影)



登山道に杖が置いてある 9:43
杖は上りよりも下りに役に立ちます
杖不携帯の方はぜひ一本持って行きましょう！



大平山旧登山道△ ショートカット分岐① 9:45
本来なら林道のような登山道をそのまま進むと山頂に通じているのだが・・・
U田さんの選んだ道は旧登山道だった



大平山旧登山道入口にある、コース略図を見てみると..
なんと旧登山道は直登だ(泣)
林道的な通常登山道を歩きたいな~と思いつつ、ここはひと踏ん張り！
(旧登山道のコースタイムは合計で30分となっている)
U田さん曰く、通常の登山道を進むと山頂まで 50 分とのことだった。




ちょっと休憩と思ったら...小さな山頂碑があった



171m峰 9:50 名もない山頂。とても山頂とは言い難い。




ショートカット①コース終了で本来の登山道に出たと思ったら・・・ 9:57



ショートカット分岐② 9:58
すぐにこの分岐からまたまた旧登山道へ
他の登山者は悠々と左の通常登山道を歩いて行く



ショートカット②コース終了で本来の登山道に再度戻ってきた 10:12
平坦な登山道に出てホッとする
しかし
このまま少し歩くと三度目のショートカット分岐が現れた



ショートカット分岐③ 10:20

U田さんのペースで歩いて既に足はパンパンに張っている
なのに、ここから更に勾配が急になるとのことだった



先導のU田さんはペースが速い 10:25 必死で追いかける



黙々と上って行くと前方が明るくなってきた 10:33
ここまで来ると力が湧いてくる



上るにつれて何かチラチラしていると思ったら・・・
山頂には鯉のぼりがたくさん泳いでいた 10:36



大平山三角点 315m

今回は大平山旧登山道で歩いたが、途中での休憩時間を含めて所要時間は52分。
(旧道標識によるコースタイムは30分)



大平山山頂 10:37

U田さん(左)とT師匠(右) 山頂碑でツーショット記念写真



東屋から下界を見下ろしたが・・・ 10:40
曇天で霞んで残念だった。黄砂も影響しているのだろうか？




休憩を終え、次は峰続きの安見ヶ城山へ向かう 10:53



スズメバチの注意を促す表示
実際に刺された登山者もいたとのことだった



安見ヶ城山まで430m 11:01



長い木段が現れた 11:06
このあともう一つ長い木段がある



安見ヶ城山山頂 11:14 296m
三人で記念撮影



山頂からの展望は一部のみ



安見ヶ城山山頂から大平山山頂の東屋が見えた
800m 程離れている



安見ヶ城山を下山して大平山へ戻ること **11:22**



ベンチにて休憩 **11:36** 安見ヶ城山から大平山に戻る途中、ベンチが空いていた
ここで昼食にすることに



満開の桜を見ながらお花見ランチとなった
欲を言えば、お酒があれば言うことないのだが・・・(笑)



大平山山頂手前から下山 12:23 昼食を終え、大平山まで戻ってきた。
山頂には立ち寄らず、通常の登山道で周回下山することにした。



植林帯の中を快調に下って行く 12:29



往路、振り返って撮影(9:40時点)した、隠れお花見スポットに戻ってきた 13:04



このまま通り過ぎるのももったいないので、ここで少し休憩



少し小ぶりの桜の花
真っ盛りでとても綺麗だった！



椿の花も競うように咲いていた



マムシ発見 13:25 遊歩道に現れた
更に下山して甘木公園に近くなったところで、T師匠の足が止まった！
よく見ると、細長いものがニョロニョロと・・・
マムシさんも春の訪れとともに目覚めたのだろう
公園も近いので、子供さんなど気を付けないと・・・



甘木公園到着 13:27
大勢のファミリーがワイワイガヤガヤと楽しんでいた



ゲートを越え振り返って撮影 13:28



甘木公園(テニスコート) 13:27
テニスコートではソフトテニスの練習中だった



右側はバーベキュー広場
左側の芝生広場ではたくさんのファミリーが遊んでいる



大きな丸山池に赤い昭栄橋 13:35 絵になるね～



朝倉市甘木公園駐車場(テニスコート側) 13:36 ゴール
4時間17分の山歩きが無事に終了。

駐車場は満車状態で、駐車場に入りきれない車が長蛇の列を作っていた。
スマホの歩数計は14108歩。T師匠・U田さんお世話になりました。
今日も一日楽しみました。お疲れさまでした。